

wpł. 24.02.2020

NR
ilość załączników
st. pracy

ZARZĄDZENIE NR 7/20
Nadleśniczego Nadleśnictwa Solec Kujawski
z dnia 19 lutego 2020 r.

w sprawie udostępnienia dróg leśnych na terenie Nadleśnictwa Solec Kujawski dla ruchu pojazdami silnikowymi, zaprzęgowymi i motorowerami

znak sprawy: ZG.771.35.2019

na podstawie § 22 ust. 3 Statutu Państwowego Gospodarstwa Leśnego Lasy Państwowe (załącznik do Zarządzenia nr 50 Ministra Ochrony Środowiska, Zasobów Naturalnych i Leśnictwa z dnia 18 maja 1994 r.), art. 35 ust. 1 oraz art. 29 ust. 1 i 2 ustawy z dnia 28 września 1991 r. o lasach (tekst jednolity: Dz. U. z 2020 r., poz. 6), oraz art. 8 ust. 1 i 2 ustawy z dnia 21 marca 1985 r. o drogach publicznych (tekst jednolity: Dz. U. z 2018 r., poz. 2068 z późn. zm.), art. 10 ust. 7 i 10a ustawy z dnia 20 czerwca 1997 r. Prawo o ruchu drogowym (tekst jednolity: Dz. U. z 2018 r., poz. 1990), § 11 ust. 1 Zarządzenia Nr 54 Dyrektora Generalnego Lasów Państwowych z dnia 8 października 2019 r. w sprawie wprowadzenia wytycznych dotyczących korzystania z dróg leśnych, a także ich oznakowania i udostępniania dla ruchu pojazdami silnikowymi, zaprzęgowymi i motorowerami zarządza się, co następuje:

§ 1. 1. Z dniem 1 kwietnia 2020 r. udostępniam do ruchu publicznego drogi leśne, których wykaz stanowi załącznik nr 1 do niniejszego zarządzenia.

2. Z dniem 1 kwietnia 2020 r. zezwalam na postój pojazdów w miejscach, których wykaz stanowi załącznik nr 2 do niniejszego zarządzenia.

3. Lokalizacja dróg leśnych oraz usytuowanie wyznaczonych miejsc postojowych zostało przedstawione na mapie poglądowej będącej załącznikiem nr 3 do niniejszego zarządzenia.

§ 2. 1. Na drogach leśnych udostępnionych do ruchu publicznego mają zastosowanie przepisy Prawa o ruchu drogowym oraz oznakowania drogi leśnej zgodnie z rozporządzeniem Ministrów Infrastruktury oraz Spraw Wewnętrznych i Administracji z dnia 31 lipca 2002 r. w sprawie znaków i sygnałów drogowych.

2. Szczegółowe zasady korzystania z dróg leśnych udostępnionych do ruchu publicznego dla pojazdów silnikowych, zaprzęgowych i motorowerów oraz sposób ich oznakowania określa regulamin wprowadzony Zarządzeniem nr 5/20 z dnia 27.01.2020 r. Nadleśniczego Nadleśnictwa Solec Kujawski, zamieszczony na stronie internetowej Nadleśnictwa, w zakładce „Informacje” oraz w BIP w zakładce „Zarządzenia i decyzje”.

§ 3. Zobowiązuję Sekretarza do:

- a) zapewnienia do dnia 31 marca 2020 r. oznakowania dróg leśnych udostępnionych do ruchu publicznego zgodnie z projektami organizacji ruchu, o których mowa w § 6,
- b) zamieszczenia w terminie do dnia 19 lutego 2020 r. na stronie internetowej nadleśnictwa, w zakładce „Informacje”, w BIP w zakładce „Zarządzenia i decyzje” oraz na tablicy ogłoszeń nadleśnictwa regulaminu korzystania z udostępnionych do ruchu publicznego dróg leśnych”.


§ 4. 1. Drogi leśne udostępnione mogą być czasowo wyłączane z ruchu publicznego. W okresie czasowego wyłączenia z udostępnienia drogi leśnej na oznakowaniu zostaną naniesione dwa krzyżujące się pasy barwy pomarańczowej lub nastąpi ich zasłonięcie.

2. W przypadku konieczności czasowego wyłączenia udostępnionej drogi leśnej na okres dłuższy niż 7 dni, zostanie wydana decyzja informująca o terminie czasowego wyłączenia.

§ 5. Zarządzenie niniejsze otrzymują osoby i instytucje ujęte w załączniku nr 4 do zarządzenia.

§ 6. Projekty organizacji ruchu, sporządzone stosownie do § 1 ust. 2 pkt 2) rozporządzenia Ministra Infrastruktury z dnia 23 września 2003 r. w sprawie szczegółowych warunków zarządzania ruchem na drogach oraz wykonywania nadzoru nad tym zarządzaniem (t.j. Dz. U. z 2017 poz. 784), odrębnie dla każdej z udostępnionej drogi leśnej w Nadleśnictwie Solec Kujawski, zostały zawarte w opracowaniach od nr 1 do nr 2, stanowiących integralną część niniejszego zarządzenia. Elementy obligatoryjne w projekcie organizacji ruchu stanowią załącznik nr 5 do zarządzenia.

§ 7. Zarządzenie wchodzi w życie z dniem podpisania.



Nadleśniczy
J. Siedlecki
Inżynier Jakub Siedlecki
2020.02.19.

Załącznik nr 1 do Zarządzenia nr 7/20
Nadleśniczego Nadleśnictwa Solec
Kujawski z dnia 19 lutego 2020 r.

Wykaz dróg udostępnionych

Lp.	Nazwa drogi / nr dojazdu pożarowego	Nr inwentarzowy	Leśnictwo	Opis trasy (skąd/dokąd)	Przebieg przez oddziały leśne	Długość drogi (mb)	Rodzaj nawierzchni
1.	Droga leśna pożarowa / Nr 1	220-338 - I odcinek 220-150 - II odcinek	Łążyn Dębinka	Makowiska przy Drodze krajowej nr 10 – Rudy - MPP nr 4 AUL „Wypaleniska” - MPP nr 8 AUL „Mały Łążyn” – Dobromierz – Nowa Wieś Wielka	180, 181, 152, 122, 123, 98, 99, 70, 67, 90, 91	5420	Droga gruntowa profilowana, gruntowo ulepszona, a częściowo twarda nieulepszona (utwardzona gruzem)
2.	Droga leśna pożarowa / Nr 2	220-340	Miejskie Łążyn Leszyce Dębinka Nowa Wieś	Solec Kujawski przy Drodze krajowej nr 10 - MPP nr 9 – Miejsce pamięci przy drodze powiatowej nr 1548C – Nowa Wieś Wielka	147, 118, 93, 94, 65, 33, 34, 38, 60, 84, 85, 110, 136	8590	Droga gruntowa profilowana, gruntowo ulepszona, a częściowo twarda nieulepszona (utwardzona gruzem)

Załącznik nr 2 do Zarządzenia nr 7/20
Nadleśniczego Nadleśnictwa Solec
Kujawski z dnia 19 lutego 2020 r.

Wykaz miejsc w których dozwolony jest postój pojazdów

Lp.	Nazwa miejsca postojowego	Nr inwentarzowy	Leśnictwo	Opis drogi i trasy (skąd/dokąd)	Lokalizacja oddziały leśne	Rodzaj nawierzchni
1.	MPP nr 4 AUL „Wypaleniska”	109/742	Łążyn	Makowiska przy Drodze krajowej nr 10 – Rudy - MPP nr 8 AUL „Mały Łążyn” – Dobromierz – Nowa Wieś Wielka	181 j	Nawierzchnia gruntowa nieutwardzona
2.	MPP nr 8 AUL „Mały Łążyn” przy drodze gminnej 50702C	109/766	Dębinka	Makowiska przy Drodze krajowej nr 10 – Rudy - MPP nr 4 AUL „Wypaleniska” - Dobromierz – Nowa Wieś Wielka	44 c	Nawierzchnia gruntowa nieutwardzona.
3	MPP nr 9	PP/04-19	Leszyce	Solec Kujawski przy Drodze krajowej nr 10 – Miejsce pamięci przy drodze powiatowej nr 1548C – Nowa Wieś Wielka	60 d	Nawierzchnia gruntowa nieutwardzona



Plan orientacyjny drogi
udostępnionej do ruchu
publicznego

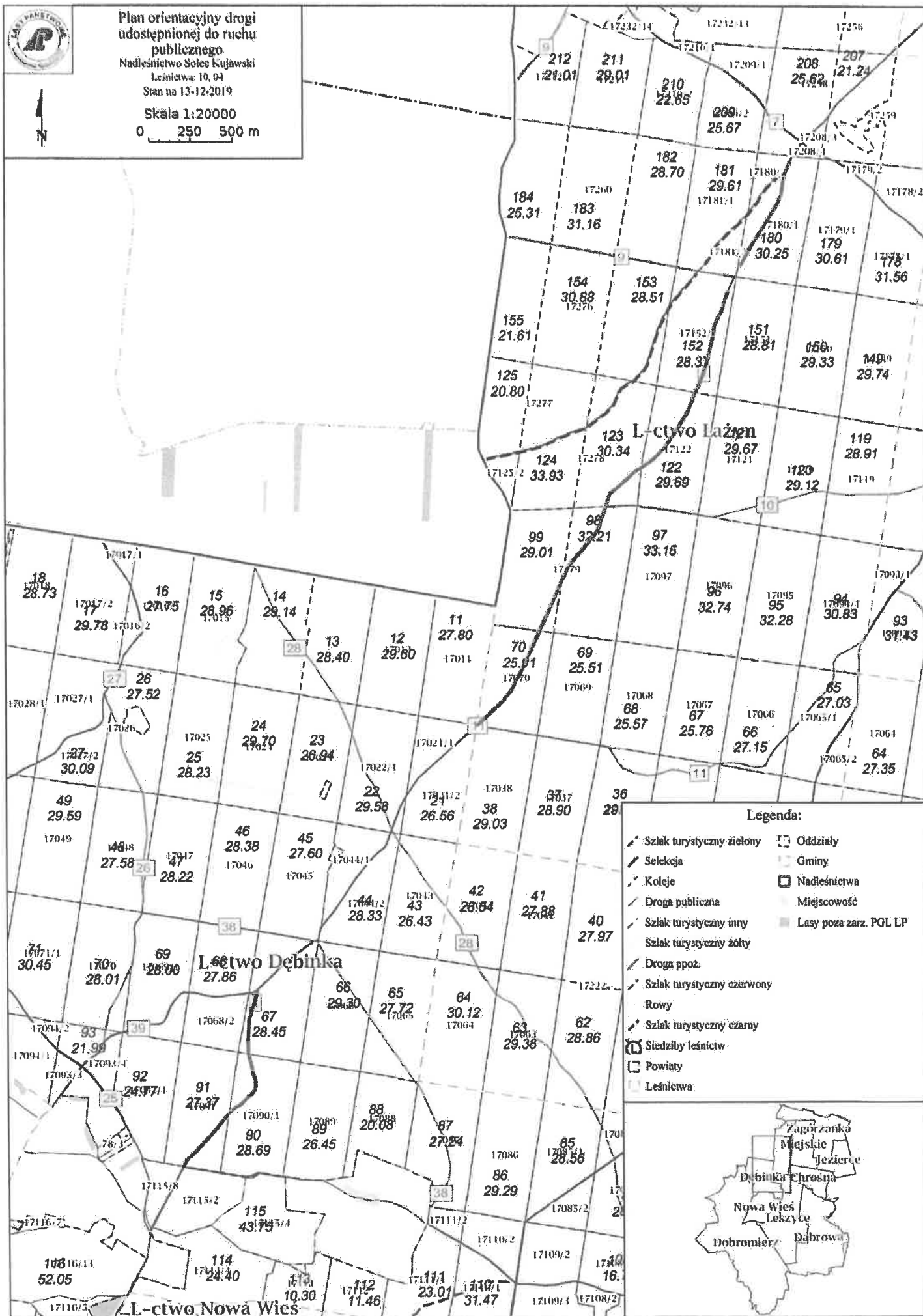
Nadleśnictwo Soles Kujawski

Leśnictwa: 10, 04

Stan na 13-12-2019

Skala 1:20000

0 250 500 m



Legenda:

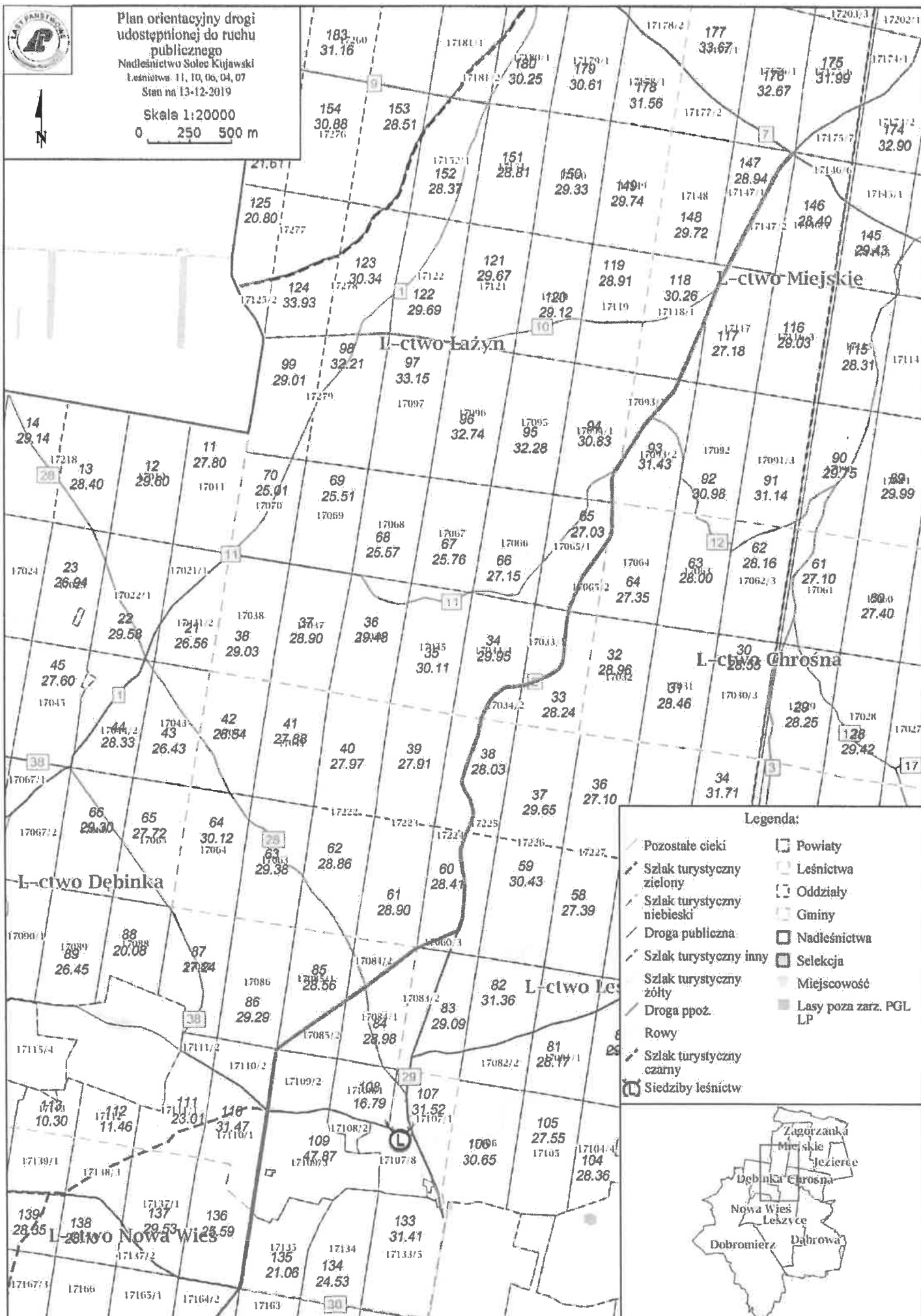
- Szlak turystyczny zielony
- Szlak turystyczny czerwony
- Szlak turystyczny czarny
- Szlak turystyczny niebieski
- Szlak turystyczny żółty
- Droga ppoż.
- Droga publiczna
- Koleje
- Selekcja
- Szlak turystyczny zielony
- Oddziały
- Gminy
- Nadleśnictwa
- Miejscowość
- Lasy poza zarz. PGL LP
- Siedziby leśnictw
- Powiaty
- Leśnictwa





Plan orientacyjny drogi
udostępnionej do ruchu
publicznego
Nadleśnictwo Sołec Kujawski
Lesnictwa: 11, 10, 06, 04, 07
Stan na 13-12-2019

Skala 1:20000
0 250 500 m



- Legenda:**
- Pozostałe ciek
 - Szlak turystyczny zielony
 - Szlak turystyczny niebieski
 - Droga publiczna
 - Szlak turystyczny inny
 - Szlak turystyczny żółty
 - Droga ppoz.
 - Rowy
 - Szlak turystyczny czarny
 - Siedziby leśnictw
 - Powiaty
 - Leśnictwa
 - Oddziały
 - Gminy
 - Nadleśnictwa
 - Selekcja
 - Miejscowość
 - Lasy poza zarz. PGL LP



